

Regione Umbria

# Regione Umbria


Giunta Regionale-Direzione Ambiente, Territorio e Infrastrutture  
Servizio Informativo Territoriale-Sezione Geografia del Territorio

via M. Angeloni 61-06100 Perugia



www.umbriaterritorio.it

12<sup>a</sup> Conferenza Nazionale



## ASITA2008

L'Aquila 21-24 Ottobre

Scuola Ispettori e Sovrintendenti della Guardia di Finanza

**SISTEMA GEOGRAFICO REGIONALE**

Informazione territoriale  
Informazione ambientale  
Immagini  
Sistema delle conoscenze e delle valutazioni  
Rete stazioni permanenti  
Rete geodetica regionale


open  
valutazione  
Sistema  
oniposono

DAL SISTEMA AL SERVIZIO  
INTERNET  
INTRANET  
www.territorio.regione.umbria.it/ctr on web - www.gpsumbria.it

Consultazione in rete delle banche dati territoriali e delle carte tematiche



Informatore Statistico Geografico per la distribuzione e la consultazione interattiva di dati statistici territoriali

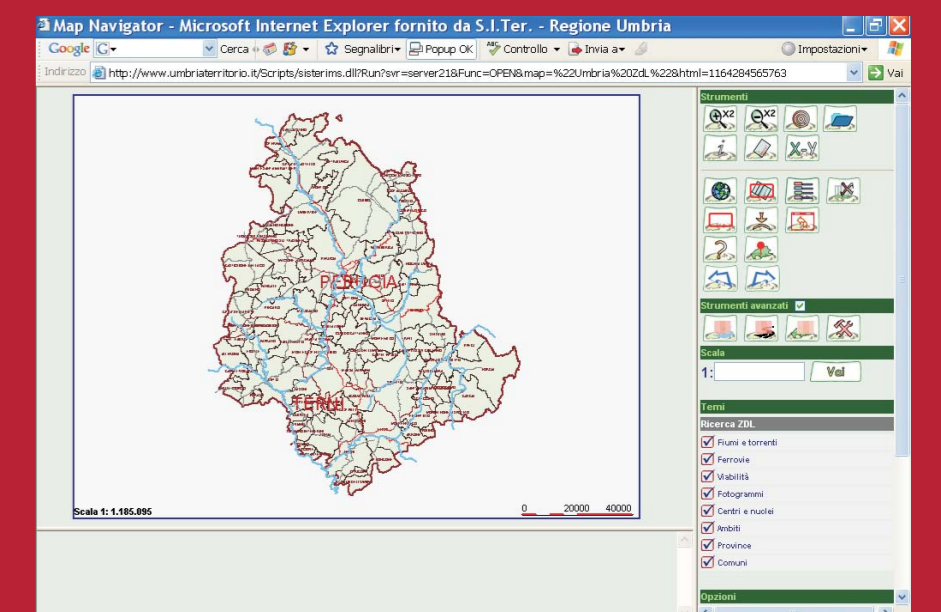


Consultazione in rete dell'Informazione geografica prodotta

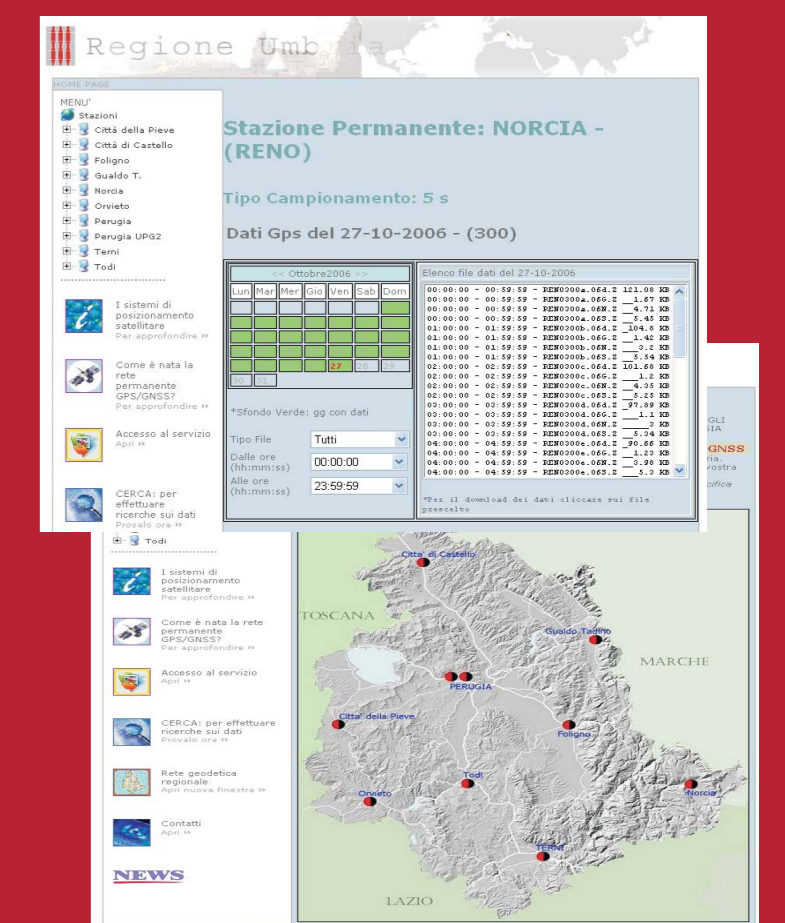


- CTR 1:500
- CTR 1: 1000
- CTR 1: 2000
- CTR 1: 5000
- CTR 1: 10.000
- CTR 1: 25.000
- CATASTO 1:5000
- ORTOFOTO 2000 scala 1:10000
- ORTOFOTO 2005 scala 1:10000
- ORTOFOTO 2005 - CATASTO scala 1:10000
- ORTOFOTO 2005 -ISOIPSE scala 1:10000
- ORTOFOTO 2005 - 3D scala 1:10000

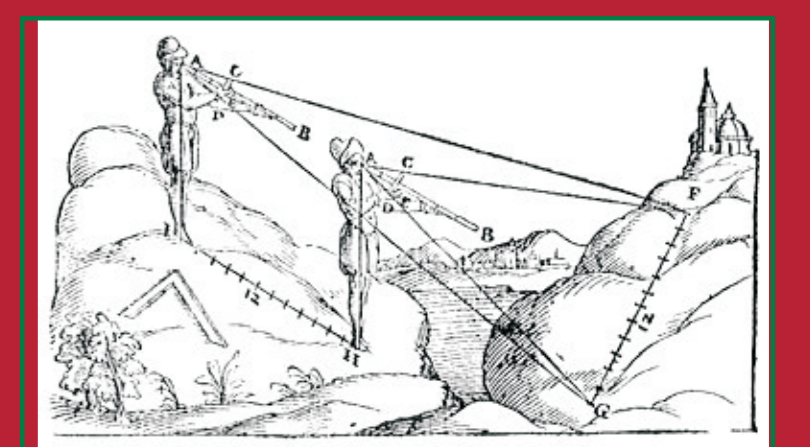
Ricerca e navigazione della fotogrammetria



Servizio di posizionamento in tempo reale della rete di stazioni permanenti GPS/GNNS



Infrastruttura unificata per l'interscambio e l'integrazione automatica delle Informazioni Geografiche



Centro Interregionale per i Sistemi informatici, geografici e statistici  
Comitato permanente per i Sistemi informativi geografici

www.cisis.it - www.centrointerregionale-gis.it